






- | | |
|---|-----------------------------------|
|  | POROSITA' URBANE AGGIUNTE |
|  | AT CONVERTITI IN POROSITA' URBANE |
|  | POROSITA' URBANE CONFERMATE |

Comune di Malagnino
Provincia di Cremona

PGT

Piano di Governo del Territorio

ai sensi della
L.R. 11.05.2005 n°12
e successive modifiche ed integrazioni

adottato il
approvato il

con del C.C. n°
con del C.C. n°

QUADRO CONOSCITIVO
elaborato QC.1.2.2.2

scala 1:5.000

ANALISI DEL CONSUMO DI SUOLO
Bilancio Ecologico dei Suoli

Territorio

PROGETTISTA:
MARCO TURATI architetto
VIA GARIBOLDI 11 - 26100 CREMONA
TELEFAX 0372 28417
architetto@marcoturati.it

DAVIDE GERVINI dott. arch.
Valutazione ambientale strategica

GIOVANNA BASSI dott. geol.
Componente geologica

SINDACO:
sig. Eugenio Zini

ASSESSORE AL TERRITORIO:
sig. Donato Losito

RESPONSABILE DEL PROCEDIMENTO:
arch. Gianfranco Lini